



# Vandra i Årjängs kommun



Visit

Årjäng

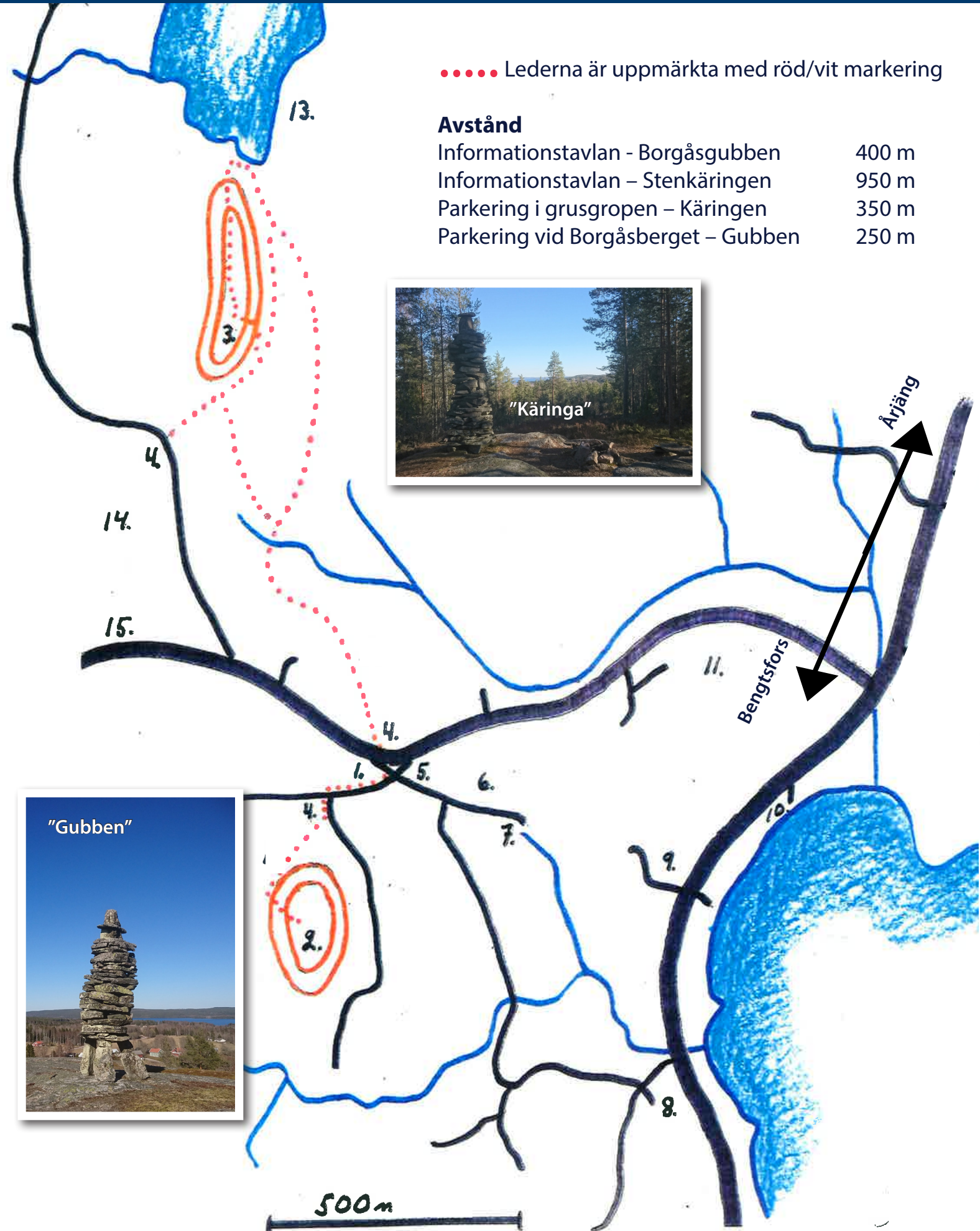


# Borgåsen i Blomskog

..... Lederna är uppmärkta med röd/vit markering

## Avstånd

Informationstavlan - Borgåsgubben	400 m
Informationstavlan - Stenkärningen	950 m
Parkering i grusgropen - Kärningen	350 m
Parkering vid Borgåsberget - Gubben	250 m



## **1. Informationstavla**

Nu är du i hemmanet Källtegen. Källtegen ligger i Blomskogs socken i Årjängs kommun.

## **2. Borgåsgubben**

Borgåsgubben byggdes troligen under det stora nordiska kriget i början av 1700 talet, men kan vara betydligt äldre. Borgåsgubben ligger nästan 190 meter över havet och 100 meter över Västra Silen.

## **3. Stenkärningen på Källte´kuel**

Stenkärninga byggdes under hösten 1999 av några blomskogsbor som ett minnesmärke inför milleniumskiftet. Källte´kuel ligger 185 meter över havet.

Avståndet mellan gubben och kärningen är drygt 1 kilometer fågelvägen, i nord-sydlig riktning.

## **4. Parkering**

## **5. Minnessten från beredskapsåren**

Stenen är tillverkad 1940 av stenhuggare A-son från Karlstad.

## **6. Källtegens by**

Det är ovanligt med så många gamla hus samlade efter en i stort sett orörd byväg.

Här har bygdespelet Amerikabrevet spelats varje år sedan 1988.

## **7. Källehuset**

Kalkälla i Källtegen. Namnet Källtegen kommer från källa och teg som betyder liten åker.

Det ständiga vattenflödet är cirka 200 liter per minut. Källan har i alla tider haft stor betydelse för både folk och få i bygden.

## **8. Högen**

Bygdespelet Amerikabrevets huvudpersoner var bosatta på Högen. Familjen Anders Nilsson Skog var bland de första som lämnade Blomskogs socken under missväxtåren i slutet av 1860- talet för att börja ett nytt liv i Amerika

## **9. Ekeby Camping**

Campingen startade 1972 och erbjuder drygt 160 husvagnsplatser. Det finns även stugor, tältplatser och café/kiosk.

## **10. Badplats**

Brevikssand ligger vid Västra Silen som är en del av Dalslands kanal. Hit började Vänerskutorna komma när kanalen invigdes 1868.

## **11. Större gravröse**

Gravfält 210 x 30 meter som består av ca 25 fornlämningar, rösen, stensättningar och domarring.

## **13. Källtegstjärn**

Källtegstjärn är ett vackert beläget skogstjärn. Bäckan från tjärnet rinner västerut genom Kvarnemyren och vidare mot Hillevaren. Det sägs att hit kom finska bosättare redan på 1500- talet.

## **14. Grusgrop**

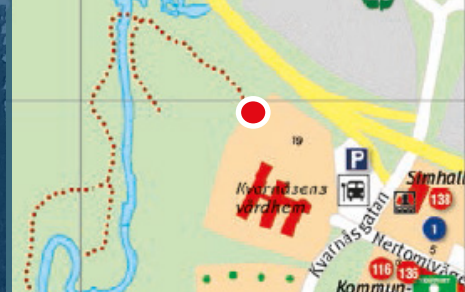
Grusgropen i Källtegen är mest känd för sin mursand. Här har man tagit grus och sand sedan 1930- talet.

## **15. Vägen mot Blomskog**

Denna väg leder till kyrkan, föreningshuset i före detta skolan, folketshus och sockenmagasin med smedja.



# Älvpromenaden



Mitt i Årjängs tätort kan du uppleva naturens alla skiftningar genom att promenera den 3 km långa naturslingan som går på båda sidor av Silbodalsälven.

Du hittar flera bänkar och rastplatser längst med stigen. För de minsta finns det en lekpark.





På promenaden kan du få se bävvar, hackspettar och andra djur.

Du kan klättra upp i bävertornet för att spana efter bävvar

**Bävern, Castor fiber,** är vårt lands största gnagare. Den kan väga 18-22 kg och blir 70-100 cm lång, plus svansen på 30-40 cm. Den lever framför allt i vatten och är nattaktiv, så den kan vara svår att få syn på. Däremot kan du se olika spår av dem, som fällda träd.

**Slitstarka tänder.** Framtänderna växer hela livet – cirka en centimeter i månaden. Så mycket slits tänderna när bävern fäller träd.

**Bävern har ca 23 000 hårstrån,** på en kvadratcentimeter hud. Människans hud har bara 600 hårstrån per kvadratcentimeter.





# Sillebottens Natur- & kulturstig

Längs stigarna finns platser som påminner om livet i Sillebotten från forntid till nutid.

Allt från stenålderns hällkistor på Korpeberg, platser med sägner som minner om gamla kyrkstigar, medeltidens pilgrimsvandringar genom Sillerud till 1900-talets industrialisering med ångbåtar på Östra Silen och järnvägstrafik mellan Bör och Sillebotten. Detta i kombination med skiftande och vackra naturupplevelser.

## Bra att veta

Vandringsstigarna är fem respektive sex km långa och kan kombineras med skogsvägar i området. Se till att du har gott om tid på dig och ordentliga skor. I stigens svårare partier underlättar det att ha en vandringsstav. Följ orange skyltning och ha en underbar dag i vår vackra natur!

**Start:** Vid gästhamnen i Sillebotten









# Kyrkstigen



## Kyrkstigen – här har människor vandrat länge och långt

Kristendomen etablerade sig i Sverige för ungefär tusen år sedan. Redan under de första århundradena som kristna byggde vi fler än tusen kyrkor.

De människor som bodde i en bygd och som alla gick is samma kyrka bildade en socken.

Hur som helst så blev det mycket gående till kyrkan, per fot eller med häst och vagn.

Att bo nära kyrkan sparade mycket tid men för folket som bodde flera mil bort så blev det en dryg väg att gå och mycket tid som gick åt. Tid som man kanske behövt till vila eller annat arbete. Fast man fick ju ändå inte jobba på söndagar. Det var ju en vilodag som skulle helgas. Och dessutom, att träffa folk på kyrkbacken och prata om vad som hänt var säkert värt en del umbäranden.

Av allt detta vandrande och resande uppstod kyrkstigar, Gustav Vasa beordrade sockenborna att alltid se till att kyrkstigen var framkomlig. Det var viktigt att folk kom till kyrkan. Många kyrkstigar har nu fallit i glömska och växt igen med skog. Med tiden ersattes kyrkstigarna med andra och bättre vägar som passade de nya forskaffningsmedlen som cyklar, bilar och bussar. Ibland byggde socknen en ny kyrka för att ersätta den gamla som blivit för liten, kanske på en annan plats. Och då försvann behovet av den gamla kyrkstigen.

Från start till mål är det ca 2,5 km. Vid mål finns en fin rastplats.

**Start:** Sväng av E18 till vänster vid skylt "Holmedals kyrka" sen börjar leden direkt upp till vänster.





# Vandra i gränsland

NORGE



I gränstrakterna mellan Sverige och Norge finns det många spännande vandringsleder. Vissa användes som flyktingleder under andra världskriget. På Gulf i Töcksfors kan du köpa kartan "Friluftskart i Grenseland" som ger dig detaljerade turbeskrivningar.

## FLYKTINGVÄGEN är en av lederna

Att denna leden kallas flyktingvägen bopptnar i att Rödenäs Idrottslag 1982 tog initiativet till den första Flyktingmarschen efter denna leden. I från början var den en gammal väg mellan Klund krets och Römmskogen. Flyktingmarschen följer i stora drag sträckan som gränslotsen Arthur Gåseby och Ivar Skogstad med flera använde under kriget. Stigen syntes mycket tydligt åren efter krigsslutet. Den höll på att växa igen, men är nu väl synlig med hjälp av de hundratals människor som har deltagit i flyktingmarschen.

Leden startar från gården Skogstad. Den första boplatsen vi kommer till är Sletta, detta var en gård under Söndre Gåseby, och var i bruk under en kort tid i slutet av 1800 talet. De sista ägarna flyttade till Amerika 1880. Uppe på åsen före Bergtjern finns en avsats som är fin att rasta på, platsen heter Högsätet. Strax före vi kommer till Svartvannet går vägen förbi den kända Bjönnesteinen, här sköt Per Slupstad en björn som är omtalad i Rödenes gårdsbok. Här vid Bjönnestein tog den gamla vägen av norrut mot Orderudsetra. Flyktinglotsarna gick den vägen som är markerad på kartan och som troligen var säkrare under kriget.

**Gångtid cirka 1,5–3 timmar.**





# Glaskogens Naturresevat



Att få uppleva Glaskogen Naturresevat måste vara en av årets höjdpunkter för dig som gillar friluftsliv.

Inte nog med att området är ett av de vackraste i Värmland och att växt och djurlivet är rikt och omväxlande.

Här sträcker sig milsvida vandrings- och kanotleder för både längre och kortare turer. Här kan du hitta din egen rofyllda sjö att fiska eller bada i. Det är ingen risk för trängsel i skogen - resevatet är på hela 28 000 ha, med cirka 30 mil vandringsleder.

Vill du leva vildmarksliv är Glaskogen platsen för dig! Ett tips innan du drar ut på din utflykt - **köp Glaskorgskartan!** Med den hittar du rätt väg till alla vindskydd, stugor, badplatser och andra sevärdheter. Kartan kan du köpa hos bl a Hotell



Årjäng, Silleruds Station, Informationscentralen i Lenungshammar eller på [www.glaskogen.se](http://www.glaskogen.se)

**Glaskorgskortet** ger förmåner vare sig du vill vandra fiska eller paddla kanot är Glaskorgskortet ett måste. Kortet kostar inte mycket och finns i två varianter, dels ett för dig som fiskar och dels ett för dig som nyttjar Glaskogens övriga anläggningar såsom stugor, vindskydd, rastplatser och vandringsleder. Köper du båda korten får du bo i resevatets enkla övernattningsstugor och vindskydd samt fiska i de flesta vatten inom resevatet med flugspö, spinnspö, pimpel, mete eller agnhäv.

**Tips:** I Lenungshammar finns Café Carl som serverar goda våfflor och enklare rätter.





# Skulpturpromenad



## En promenad för både kropp och själ!

3 kilometer skulpturpromenad som startar vid torget utanför Hotell Årjäng och slutar vid Kyrkeruds folkhögskola.

De flesta skulpturerna är gjorda i Bohusgranit.

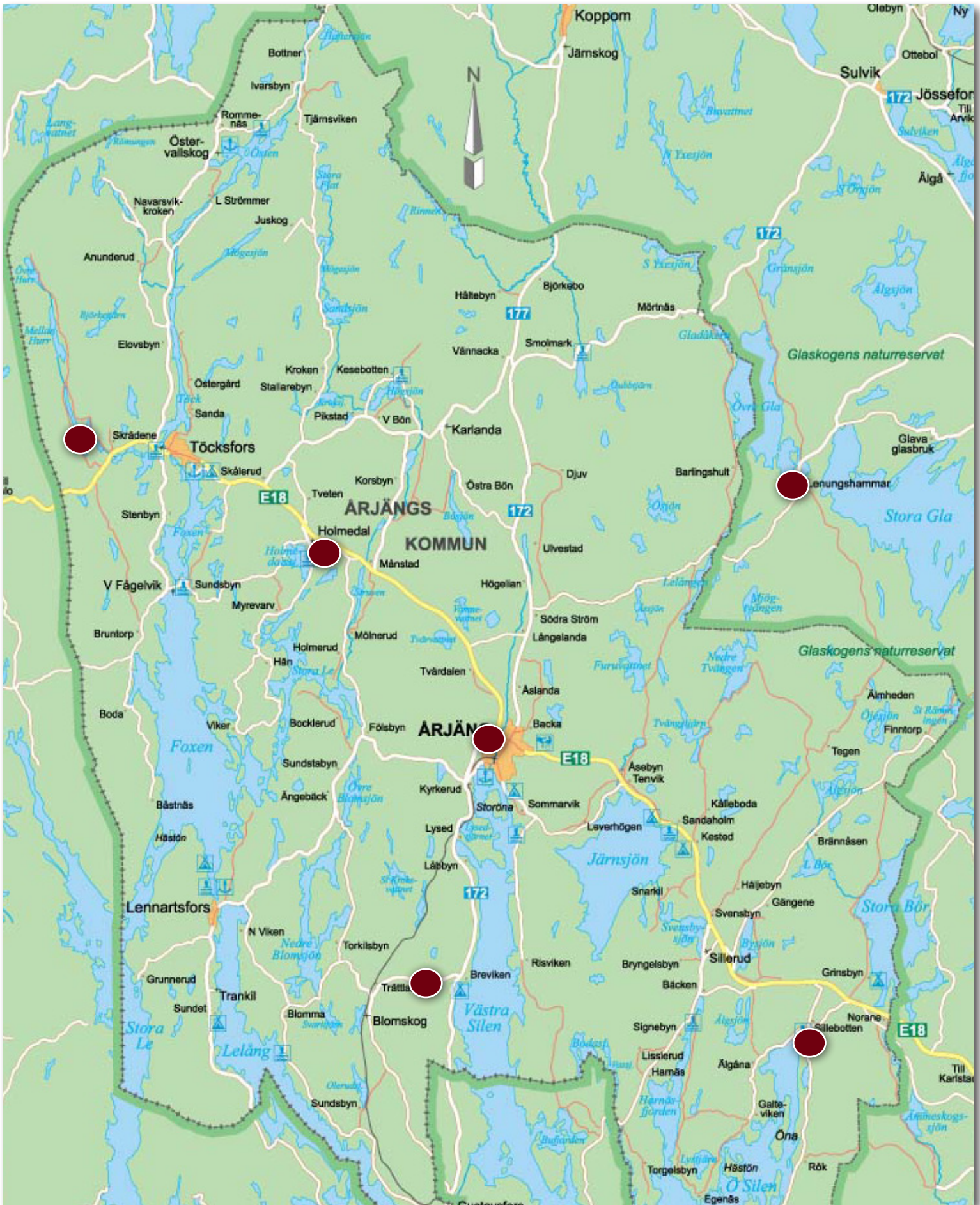
- Tjäderspel
- Tre hästar
- Fortuna
- Triad
- Barkytan och vattnet
- Kräftan Reska
- Livsträd
- Prinsesstol
- Solbadande kvinna.

Men du hittar även två fantastiska muralmålningar längs vägen och vårt Årjängstroll förstås.

Digital karta hittar du här:  
[www.bit.ly/skulpturpromenad](http://www.bit.ly/skulpturpromenad)







Visit

# Årjäng

[www.visitarjäng.se](http://www.visitarjäng.se)

